

GIRO D'ITALIA LE SALITE - THE CLIMBS DIE ANSTIEGE

hotelcrocebianca.com



1. PASSO PORDOI (2.239 m) da | from | von CANAZEI

DATI PERCORSO | TOUR DETAILS | DETAILS DER TOUR

Grado di difficoltà | Difficulty rate | Schwierigkeitsgrad: 3*

CANAZEI (bivio su SS 48 per Passi Sella e Pordoi) | crossroads on SS 48 to Sella and Pordoi Pass | Kreuzung zu Sella- und Pordoi-Joch auf der S 48) | **1.438 m**

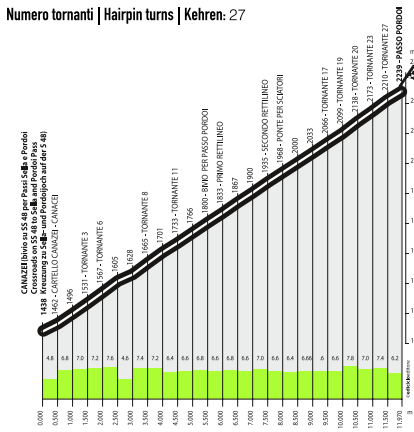
11,97 km

801 m

Pendenza media | Average gradient | Durchschnittliches Gefälle: 6,7%

Pendenza massima | Maximum gradient | Höchstes Gefälle: 10%

Numero tornanti | Hairpin turns | Kehren: 27



2. PASSO SELLA (2.244 m) da bivio per Passo Sella

DATI PERCORSO | TOUR DETAILS | DETAILS DER TOUR

Grado di difficoltà | Difficulty rate | Schwierigkeitsgrad: 3*-

Bivio su SS 48 per Passo Sella | Crossroads on SS 48 to Passo Sella | Kreuzung auf der S 48 zu Sella-Joch | **1.808 m**

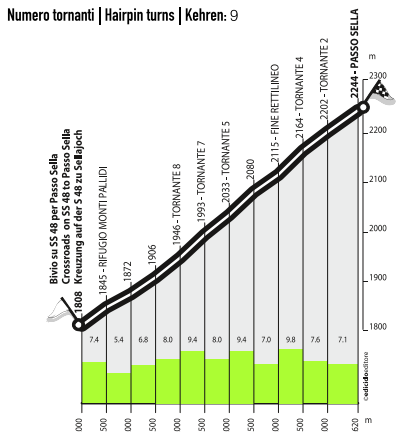
5,62 km

444 m

Pendenza media | Average gradient | Durchschnittliches Gefälle: 7,9%

Pendenza massima | Maximum gradient | Höchstes Gefälle: 13%

Numero tornanti | Hairpin turns | Kehren: 9



3. PASSO FEDAJA (2.054 m) da | from | von CANAZEI

DATI PERCORSO | TOUR DETAILS | DETAILS DER TOUR

Grado di difficoltà | Difficulty rate | Schwierigkeitsgrad: 3*-

CANAZEI (bivio su SS 48 per Passo Fedaja) | crossroads on the SS 48 to Fedaja Pass | Kreuzung auf der SS 48 zu Fedajapass) | **1.438 m**

13,95 km

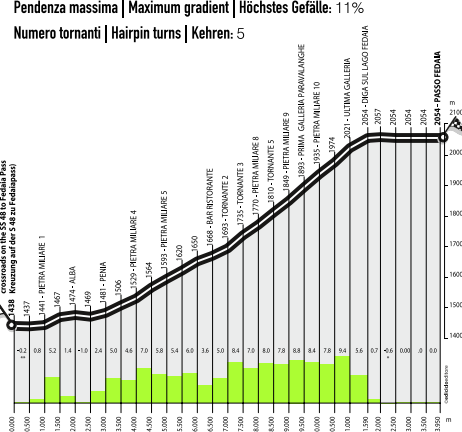
625 m

Pendenza media | Average gradient | Durchschnittliches Gefälle: 4,5%

(6,6% senza i tratti in piano | 6,6% excluding the flat parts | 6,6% ohne ebene Strecken

Pendenza massima | Maximum gradient | Höchstes Gefälle: 11%

Numero tornanti | Hairpin turns | Kehren: 5



4. GARDECCIA (1.948 m) da | from | von PERA DI FASSA

DATI PERCORSO | TOUR DETAILS | DETAILS DER TOUR

Grado di difficoltà | Difficulty rate | Schwierigkeitsgrad: 4*-

Bivio su SS 48 per Monzon | crossroads on SS 48 to Monzon | Kreuzung auf der SS 48 zu Monzon, **1.330 m**

6,5 km
5,94 km senza i tratti in piano | 5,94 km flat parts excluded |
5,94 km ohne ebene Strecken

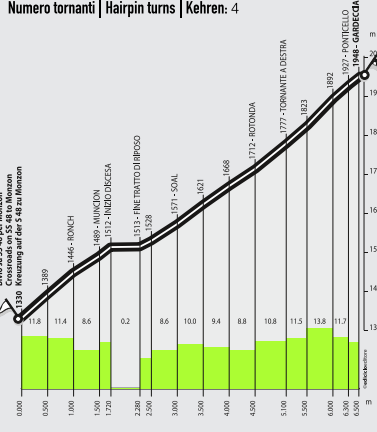
622 m

Pendenza media | Average gradient | Durchschnittliches Gefälle: 9,6%

(10,5% senza i tratti in piano | 10,5% excluding the flat parts | 10,5% ohne ebene Strecken)

Pendenza massima | Maximum gradient | Höchstes Gefälle: 17%

Numero tornanti | Hairpin turns | Kehren: 4



5. PASSO COSTALUNGA/CAREZZA (1.752 m) da | from | von VIGO DI FASSA

DATI PERCORSO | TOUR DETAILS | DETAILS DER TOUR

Grado di difficoltà | Difficulty rate | Schwierigkeitsgrad: 2*

Bivio su SS 48 per Passo Costalunga/Carezza | crossroads on SS 48 to Costalunga/Carezza Pass | Kreuzung auf der S 48 zu Karezpass, **1.324 m**

9,7 km
6,5 km senza i tratti in piano | 6,5 km flat parts excluded |
6,5 km ohne ebene Strecken

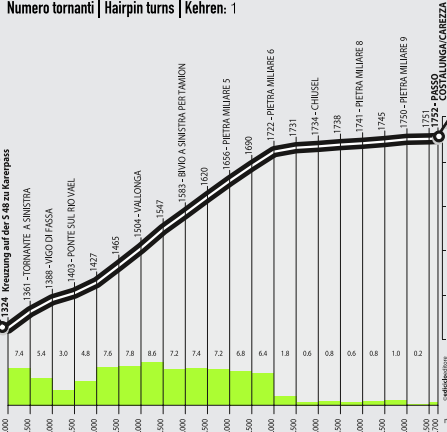
429 m

Pendenza media | Average gradient | Durchschnittliches Gefälle: 4,4%

(6,6% senza i tratti in piano | 6,6% excluding the flat parts | 6,6% ohne ebene Strecken)

Pendenza massima | Maximum gradient | Höchstes Gefälle: 10%

Numero tornanti | Hairpin turns | Kehren: 1



6. PASSO SAN PELLEGRINO (1.921 m) da | from | von MOENA

DATI PERCORSO | TOUR DETAILS | DETAILS DER TOUR

Grado di difficoltà | Difficulty rate | Schwierigkeitsgrad: 3*+

MOENA (bivio su SS 48 per Passo San Pellegrino) | crossroads on SS 48 to San Pellegrino Pass | Kreuzung auf der S 48 zu San Pellegrinopass) | **1.162 m**

11,78 km
10,89 km senza i tratti in piano | 10,89 km flat parts excluded |
10,89 km ohne ebene Strecken

762 m

Pendenza media | Average gradient | Durchschnittliches Gefälle: 6,5%

(7% senza i tratti in piano | 7% excluding the flat parts | 7% ohne ebene Strecken)

Pendenza massima | Maximum gradient | Höchstes Gefälle: 13%

Numero tornanti | Hairpin turns | Kehren: 4

